

«СОГЛАСОВАНО»

Руководитель исполнительного
комитета Зеленодольского
муниципального района
А.Х. Сахибуллин

«СОГЛАСОВАНО»

Начальник ОГИБДД ОМВД
России по Зеленодольскому
району
подполковник полиции
Р.И. Идиятуллин

«УТВЕРЖДАЮ»

Заведующий МБДОУ «Детский
сад комбинированного вида
№37 «Василёк» ЗМР РТ»
Л.В. Дашевская

ПАСПОРТ

дорожной безопасности образовательного учреждения

Муниципального бюджетного дошкольного образовательного учреждения

«Детский сад комбинированного вида №37 «Василёк» Зеленодольского

муниципального района Республики Татарстан»

(наименование образовательного учреждения)

2017

Руководитель или ответственный работник дорожно-эксплуатационной организации, осуществляющей содержание улично-дорожной сети (УДС)*

Нигматуллин А.И.

(фамилия, имя, отчество)

(телефон)

Руководитель или ответственный работник дорожно-эксплуатационной организации, осуществляющей содержание технических средств организации дорожного движения (ТСОДД)*

Ибрагимов Д.Р.

(фамилия, имя, отчество)

4-87-77

(телефон)

Количество учащихся 180

Наличие уголка по БДД Во всех возрастных группах, коридоре.
(если имеется, указать место расположения)

Наличие класса по БДД нет
(если имеется, указать место расположения)

Наличие автогородка (площадки) по БДД - нет

Наличие автобуса в образовательном учреждении - нет
(при наличии автобуса)

Время пребывания детей в образовательном учреждении:

С 7ч.00мин. до 17ч.30 мин.

Телефоны оперативных служб:

Пожарная часть 6-17-01

Полиция 6-22-02; 6-11-60

Скорая помощь 6-21-03; 112

Оперативный дежурный ГО и ЧС 5-92-03; 4-03-70

Содержание

План-схемы образовательного учреждения.

1. Район расположения образовательного учреждения, пути движения транспортных средств и детей (обучающихся, воспитанников).
2. Безопасный маршрут движения Детский сад №37 «Василёк» г. Зеленодольск и Зеленодольского района
3. Пути движения транспортных средств к местам разгрузки/погрузки и рекомендуемые безопасные пути передвижения детей по территории образовательного учреждения.

1. План-схемы образовательного учреждения
1. Район расположения образовательного учреждения, пути движения транспортных средств и детей
(обучающихся, воспитанников)

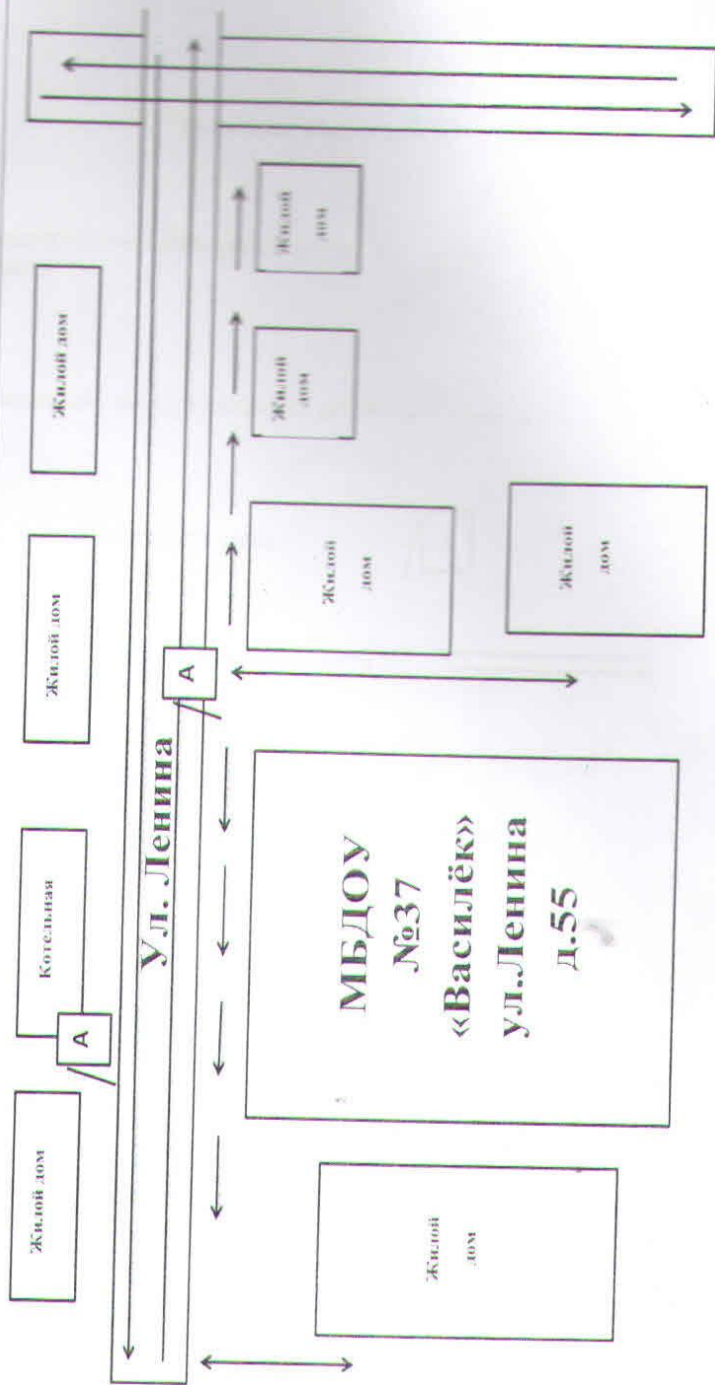
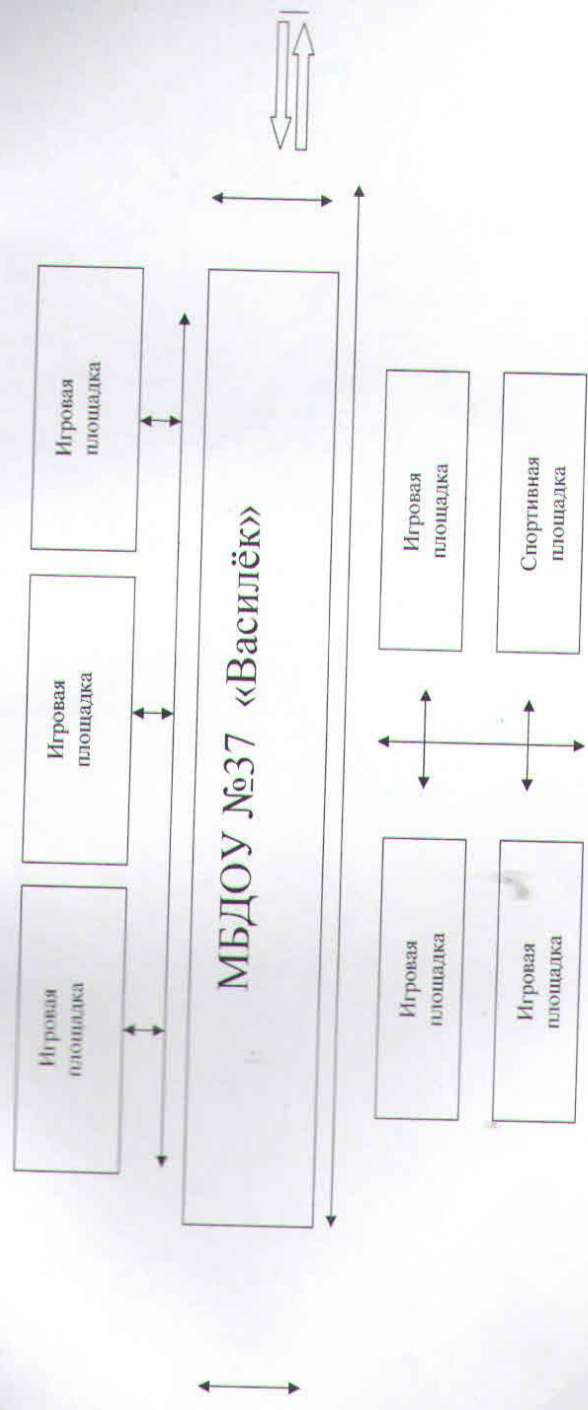


Схема- Пути движения транспортных средств к местам разгрузки/погрузки и рекомендуемые безопасные пути передвижения детей по территории образовательного учреждения



Условные обозначения

траектория движение транспортных средств -



безопасный маршрут движения детей -



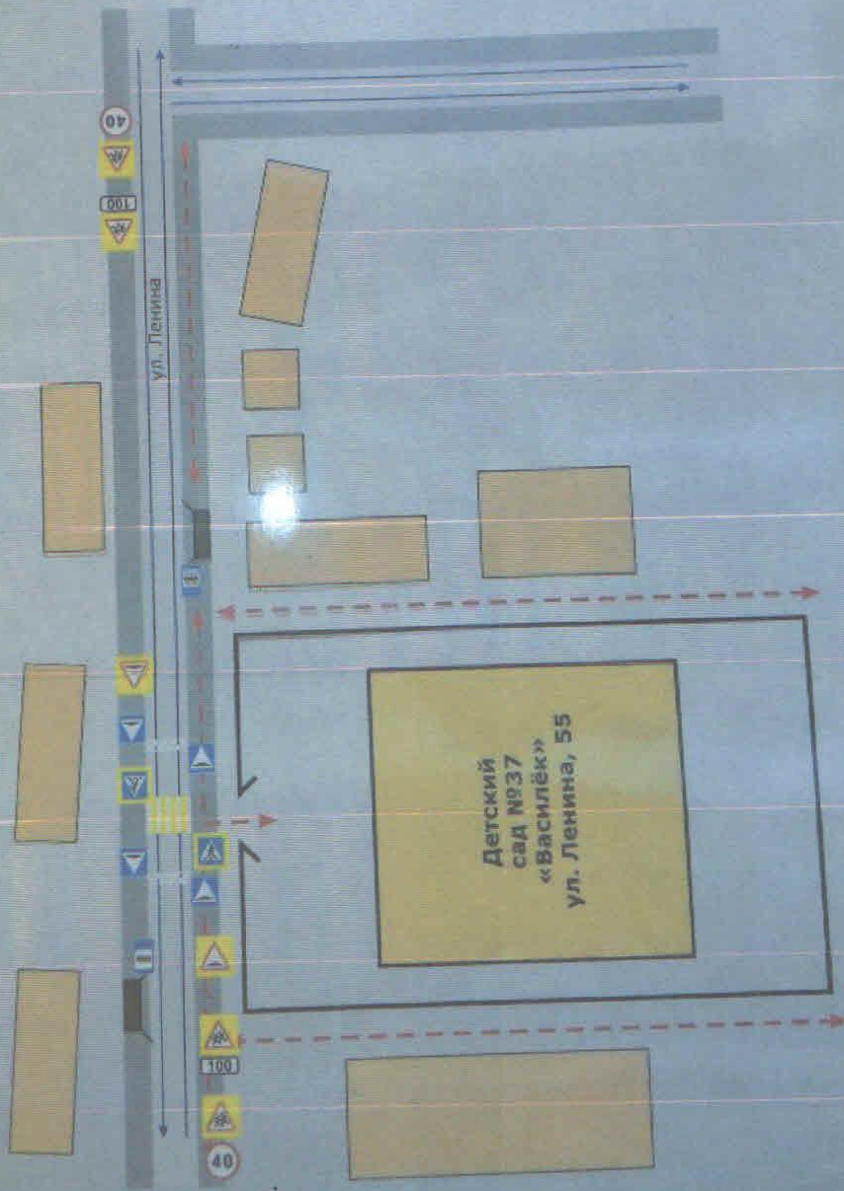
автобусная остановка -



двустороннее движение автомобиля -



ПЛАН-СХЕМА БЕЗОПАСНОГО МАРШРУТА ДВИЖЕНИЯ Детский сад №37 «Василёк» г. Зеленодольск Зеленодольского района



- образовательное учреждение
- Жилая застройка
- проезжая часть
- тротуар
- движение транспортных средств
- движение детей (учеников) в (из) образовательных учреждениях

Прошнуровано, пронумеровано
8 листов

Заверяющий

Л.В. Дашевская
Л.В. Дашевская



12/1
06